

AGGN punniken for Dummies

TOP50 1850

AGGN Crowdsource event



Aanmelden bij de AGGN groep





Search All Content

Search for Maps

Search for Layers

Search for Apps

Search for Tools

Search for Files

Search for Groups



ArcGIS



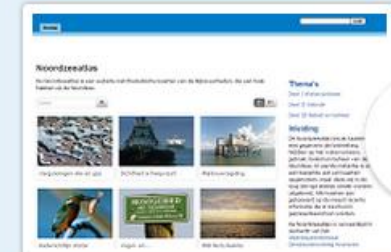
Nederland vroeger en nu
(Zwart Wit)



PDOK - Achtergrond
beeldmateriaal WMTS



Projectenkaart waterschap
Scheldestromen



Noordzeetlas

✓ Sign-up now

Get a free ArcGIS Online account and start making web maps today.

📄 Make a Map

Create a map that can be viewed in a browser, desktop or mobile device. Share it on a blog, via email, or embed it in a website.

🔧 ArcGIS for Developers

Build custom web and mobile applications that incorporate your maps and data.

📺 Featured Videos

Watch these short videos to quickly get started making maps and apps.

4 results

[Relevance](#) [Title](#) [Owner](#) [Date](#)




[Details](#)

AGGN AppLab February 23rd, 2012

AGGN AppLab February 23rd, 2012: Create your own services in ArcGIS Online

created by dirkvoesenek on February 21, 2012



[Details](#)

Esri GIS Tech 2013: op reis in uw wereld!

Deze groep bevat demo's van de Esri GIS Tech van Dinsdag 16 april 2013. Ontdek, verbreed en verdiep uw perspectief op geo-informatie.

created by Joris_DS2012 on July 16, 2013



[Details](#)

AGGN - 1850 Topografische Kaart

Groep waarin leden van de AGGN samenwerken om een historische kaart van omstreeks 1850 om te zetten naar een digitale kaart.

created by Esri_NL_Content on September 10, 2013



[Details](#)

MACHU-users in AGGN-group

Herman Hootsen is lid

created by bbroex on February 23, 2012



AGGN - 1850 Topografische Kaart

Groep waarin leden van de AGGN samenwerken om een historische kaart van omstreeks 1850 om te zetten naar een digitale kaart. ▼

 JOIN THIS GROUP

 SHARE

 Facebook  Twitter

Group Content

All Results

- Maps
- Layers
- Apps
- Tools
- Files

Show ArcGIS Desktop Content


[Title](#) ▲ [Owner](#) [Rating](#) [Views](#) [Date](#)



[Open](#) ▼ [Details](#)

TMK 1850 (zwart-wit)

Gedrukte zwart-wit kaart van de Topografische en Militaire Kaart op een schaal van 1 : 50.000, bestrijkt het gehele grondgebied van Nederland.

 Tiles by Esri_NL_Content

Last Modified: August 23, 2013


☆☆☆☆☆ (0 ratings, 0 comments, 491 views)



[Open](#) ▼ [Details](#)

TMK 1850 Nettekeningen (kleur)

Gedrukte kleurenkaart van de Topografische en Militaire Kaart op een schaal van 1 : 50.000, bestrijkt het gehele grondgebied van Nederland.

 Tiles by Esri_NL_Content

Last Modified: August 23, 2013

☆☆☆☆☆ (0 ratings, 0 comments, 95 views)

Group Details

Esri_NL_Content

Status: public

Contributors: Only group administrator

Tags:

AGGN, 1850, TMK, Topografische, Kaart, ArcGIS, Gebruikersgroep, Nederland

5 Members

Esri_NL_Content

JeroenBeta

maho

schotten

sponnm

Don't have an account?

Sign up for an ArcGIS subscription

An ArcGIS subscription allows you to set up an online mapping portal for your organization.

30-DAY FREE TRIAL

Not ready to subscribe?

Create an ArcGIS Public Account with limits on usage.

If you have an Esri Global Account, you can register it to create an ArcGIS Public Account.

REGISTER YOUR ESRI GLOBAL ACCOUNT

Don't have an Esri Global Account to register?

CREATE A PUBLIC ACCOUNT

Sign In

The resource you are trying to reach requires you to sign in.

Username:

Password:

[Forgot Username or Password?](#)

SIGN IN

Keep me signed in

Stuur een verzoek om mee te doen aan de administrator van de groep





AGGN - 1850 Topografische Kaart

Groep waarin leden van de AGGN samenwerken om een historische kaart van omstreeks 1850 om te zetten naar een digitale kaart.

 JOIN THIS GROUP

 SHARE

 Facebook  Twitter

Group Content

Title ▲ Owner Rating Views Date

Group Details

Esri_NL_Content

Status: public

Contributors: Only group administrator

Tags:

AGGN, 1850, TMK, Topografische, Kaart, ArcGIS, Gebruikersgroep, Nederland

5 Members

Esri_NL_Content

JeroenBeta

maho

schotten

spoonm

All Results

Maps

Layers

Apps

Tools

Files

Show ArcGIS Desktop Content



Open ▾ Details



Open ▾ Details


Join a group

Your request for membership will be sent to the group administrator for review. You can check the status of your membership by viewing your notifications.

SUBMIT REQUEST

CANCEL

Gedrukte kleurenkaart van de Topografische en Militaire Kaart op een schaal van 1 : 50.000, bestrijkt het gehele grondgebied van Nederland.

 Tiles by Esri_NL_Content

Last Modified: August 23, 2013

☆☆☆☆☆ (0 ratings, 0 comments, 95 views)



AGGN - 1850 Topografische Kaart

Groep waarin leden van de AGGN samenwerken om een historische kaart van omstreeks 1850 om te zetten naar een digitale kaart. ▾

LEAVE THIS GROUP

SHARE

Facebook Twitter


Group Content


Title ▲ Owner Rating Views Date

All Results

- Maps
- Layers
- Apps
- Tools
- Files

Show ArcGIS Desktop Content



AGGN map crowdsource event - TOP50 1850
 AGGN map crowdsource event - TOP50 1850
 Web Map by Esri_NL_Content
 Last Modified: September 10, 2013
 ☆☆☆☆☆ (0 ratings, 0 comments, 4 views)

[Open](#) ▾ [Details](#)



Geschiedenis van de topografische kartering van Nederland
 PDF: Geschiedenis van de topografische kartering van Nederland
 PDF by Esri_NL_Content
 Last Modified: August 22, 2013
 ☆☆☆☆☆ (0 ratings, 0 comments, 0 views)

[Open](#) ▾ [Details](#)



Nationaal Historisch Spoor- en stationsbestand
 Het Nederlandse Spoorwegennet (1960 - 2013)
 Map Images by Esri_NL_Content
 Last Modified: August 30, 2013
 ☆☆☆☆☆ (0 ratings, 0 comments, 12 views)

[Open](#) ▾ [Details](#)

Group Details

Esri_NL_Content

Status: public

Contributors: Only group administrator

Tags:

AGGN, 1850, TMK, Topografische, Kaart, ArcGIS, Gebruikersgroep, Nederland

5 Members

Esri_NL_Content

JeroenBeta

maho

schotten

spoonm



Group Content

[Title](#) ▲ [Owner](#) [Rating](#) [Views](#) [Date](#)

All Results


Maps
Layers
Apps
Tools
Files

Show ArcGIS Desktop
Content



AGGN map crowdsource event - TOP50 1850

AGGN map crowdsource event - TOP50 1850

 Web Map by Esri_NL_Content

Last Modified: September 10, 2013

☆☆☆☆☆ (0 ratings, 0 comments, 4 views)

[Open](#) ▼ [Details](#)

[Open in ArcGIS.com map viewer](#)


[Open in ArcGIS Explorer Online](#)

[Open in ArcGIS 10 For Desktop](#)

van de topografische kartering van Nederland

denis van de topografische kartering van Nederland



 PDF by Esri_NL_Content

Last Modified: August 22, 2013

☆☆☆☆☆ (0 ratings, 0 comments, 0 views)

[Open](#) ▼ [Details](#)



My Content

Folders

- NEW DELETE
- maho (Home)
- ABN AMRO
- Achmea
- AfvalVerwerkers
- Bodemloket
- BoomInventarisatie
- BrabantBredeSamenWerkin
- BrandInspectie
- CBS
- Demo
- DijkInspectieKockengen
- DSM
- EMC
- GeoInformationDay
- Geoweek
- GGB
- GIS Conferentie 2012
- Grondwaterbeschermingsge

Add Item
 Create Map
 Share
 Delete
 Move ▾
 Create Service
 Change Owner

<input type="checkbox"/>	▲ Title	Type	Modified	Shared
<input type="checkbox"/>	Aggregation of RHDHV_Offices to CBS_WijkenBuurten_RD - Wijken	Features	Apr 8, 2013	Not Shared
<input type="checkbox"/>	Arnhem	Web Map	Jan 9, 2012	Not Shared
<input type="checkbox"/>	Bedrijfsterreinen in Zeeland	Web Map	Jan 9, 2012	Everyone
<input type="checkbox"/>	Bedrijventerreinen in Zeeland	Web Map	Jan 9, 2012	Everyone
<input type="checkbox"/>	BernisseTest	Web Map	Jan 7, 2013	Everyone
<input type="checkbox"/>	BernisseTestApp	Web Mapping Application	Jan 7, 2013	Not Shared
<input type="checkbox"/>	Beschermde gebieden	Web Map	Jan 9, 2012	Everyone
<input type="checkbox"/>	BotlekZuid	Features	May 29, 2012	Not Shared
<input type="checkbox"/>	BotlekZuid	Service Definition	May 29, 2012	Not Shared
<input type="checkbox"/>	BotlekZuid2	Features	Jul 3, 2012	Not Shared
<input type="checkbox"/>	BotlekZuid2	Service Definition	Jul 3, 2012	Not Shared





My Groups

CREATE A GROUP

INVITATIONS (2)

Show

You are a member of 39 groups

Find...

All My Groups

- Owned by Me
- Owned by Others
- With New Membership Requests



Achmea

Groep voor de voorlichtingsbijeenkomsten November 2011
created by maho on January 9, 2012

[Details](#)



AGGN - 1850 Topografische Kaart

Groep waarin leden van de AGGN samenwerken om een historische kaart van omstreeks 1850 om te zetten naar een digitale kaart.
created by Esri_NL_Content on September 10, 2013

[Details](#)



ArcGIS in Nederland

Deze groep is bedoeld om Nederlandse data en services te delen.
created by Ernst80 on April 1, 2011

[Details](#)



Bodemkwaliteit DSM Delft

Tool for soil quality at the DSM site in Delft
created by jvddonker on April 23, 2012

The organization's groups

The organization's groups that are public

Featured Groups

[Esri Maps and Data](#)

[Community Basemaps](#)

[Landsat Community](#)

[Web Application Templates](#)

[ArcGIS for Local Government](#)

[Erasmus Medisch Centrum](#)





AGGN - 1850 Topografische Kaart

Groep waarin leden van de AGGN samenwerken om een historische kaart van omstreeks 1850 om te zetten naar een digitale kaart. ▾

LEAVE THIS GROUP

SHARE

Facebook Twitter

Group Content

Title ▲ Owner Rating Views Date

All Results

- Maps
- Layers
- Apps
- Tools
- Files

Show ArcGIS Desktop Content



AGGN map crowdsource event - TOP50 1850
 AGGN map crowdsource event - TOP50 1850
 Web Map by Esri_NL_Content
 Last Modified: September 10, 2013
 ☆☆☆☆☆ (0 ratings, 0 comments, 4 views)

[Open ▾](#) [Details](#)



Geschiedenis van de topografische kartering van Nederland
 PDF: Geschiedenis van de topografische kartering van Nederland
 PDF by Esri_NL_Content
 Last Modified: August 22, 2013
 ☆☆☆☆☆ (0 ratings, 0 comments, 0 views)

[Open ▾](#) [Details](#)



Nationaal Historisch Spoor- en stationsbestand
 Het Nederlandse Spoorwegennet (1960 - 2013)
 Map Images by Esri_NL_Content
 Last Modified: August 30, 2013
 ☆☆☆☆☆ (0 ratings, 0 comments, 12 views)

[Open ▾](#) [Details](#)

Group Details

Esri_NL_Content

Status: public

Contributors: Only group administrator

Tags:

AGGN, 1850, TMK, Topografische, Kaart, ArcGIS, Gebruikersgroep, Nederland

5 Members

Esri_NL_Content

JeroenBeta

maho

schotten

spoonm



ArcGIS Gebruikersgroep Nederland

Group Content

[Title](#) ▲ [Owner](#) [Rating](#) [Views](#) [Date](#)

All Results


Maps
Layers
Apps
Tools
Files

Show ArcGIS Desktop
Content



AGGN map crowdsource event - TOP50 1850

AGGN map crowdsource event - TOP50 1850

 Web Map by Esri_NL_Content

Last Modified: September 10, 2013

☆☆☆☆☆ (0 ratings, 0 comments, 4 views)

[Open](#) ▼ [Details](#)

[Open in ArcGIS.com map viewer](#)


[Open in ArcGIS Explorer Online](#)

[Open in ArcGIS 10 For Desktop](#)

van de topografische kartering van Nederland

denis van de topografische kartering van Nederland




 PDF by Esri_NL_Content

Last Modified: August 22, 2013

☆☆☆☆☆ (0 ratings, 0 comments, 0 views)

[Open](#) ▼ [Details](#)



Add Features

Add, Change or Remove Features

WaterdeelLijn		
Waterloop	Greppel, droge sloot	Overig

WegdeelLijn		
Straatweg	Grint-, macadam, puin- en schulpweg	Landweg

Spoorbaandeel		
Spoorweg met opgehoogde baan	Spoorweg met ingezonken baan	Spoorweg in aanleg

	Tram op eigen baan
--	--------------------

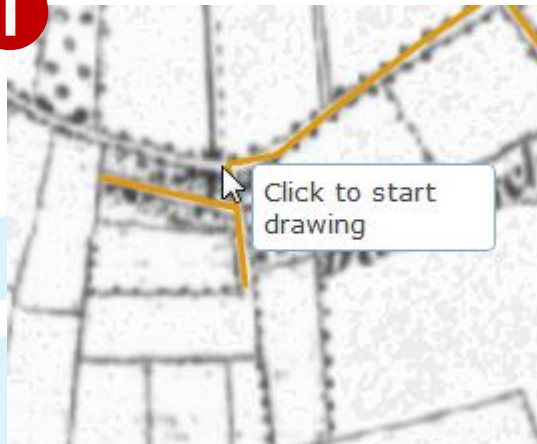


Digitaliseer instructie



van kruising

1



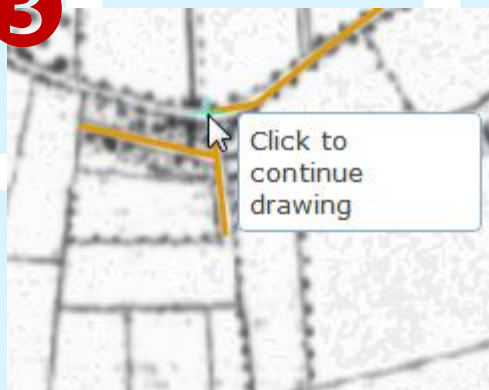
CTRL - snapping

2



Punten toevoegen

3



naar kruising

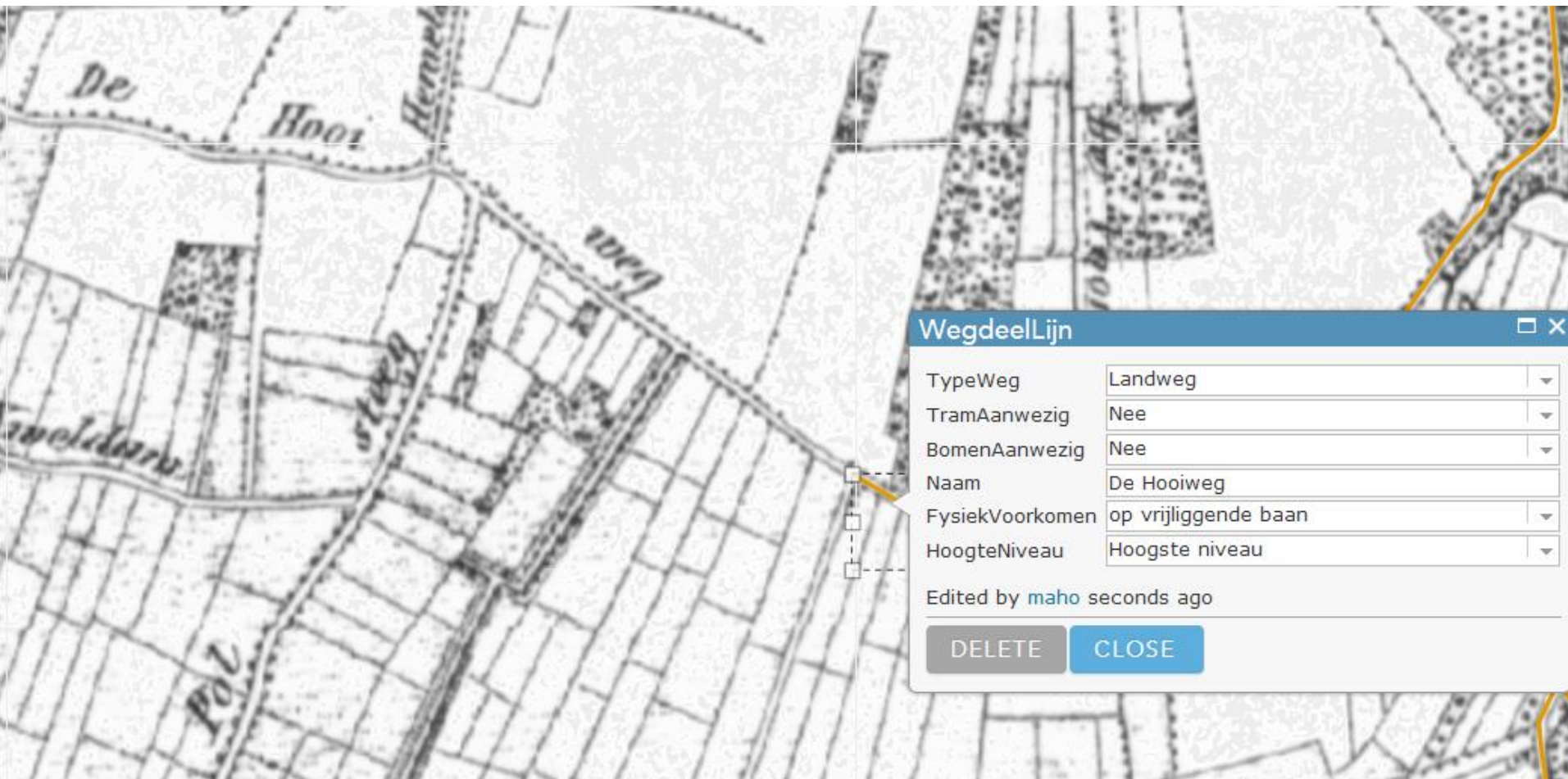
4



CTRL - Snapping naar een bestaand punt



Attributen: Voeg een naam toe als die op de kaart staat



Waterwegen

- Digitaliseer alleen bevaarbare waterwegen
 - Trekvaarten
 - Kanalen
 - Rivieren
- Als een waterweg onder een weg doorloopt, maak dan voor het deel dat onder de weg doorloopt een lijnstuk met hoogteniveau -1 aan.

De legenda van de TMK



Verklaring van de Topographische en Militaire Kaart



PDF by Esri_NL_Content
Last Modified: August 22, 2013
☆☆☆☆☆ (0 ratings, 1 view)
[Facebook](#) [Twitter](#)

OPEN ▾

Description

PDF: Verklaring van de Topographische en Militaire Kaart

Access and Use Constraints

Properties

Tags	Verklaring, TMK, Topografische, Kaart, Militaire
Credits	
Size	4 MB
Extent	



Bouwland met ^aheggen, ^bslooten en ^chekken.



Hooge weide.



Lage weide met wetering en slooten.



Eendenkooi.



Moeras en drassige plekken.



Laag-veen met veenputten.



Ontgouwen laag-veen.



Bosch.



Hooge heide.



Lage heide met veenplas of ven.




Hoog-veen met veenputten.




Veenontginning. Het cijfer geeft de terreinhoogte der nog niet afgegraven veenlaag aan in M.t.o.v. A.



Schorren.



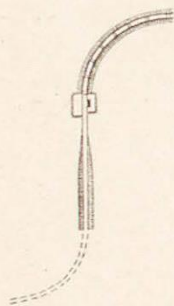
Voetpad, beek en vonder.



Zandstuiving en -vlakte.



Duinen.



Spoorweg met opgehoogde baan; dubbel spoor.

Station, Halte of Stopplaats.

Spoorweg met ingezonken baan; enkel spoor.

„ in aanleg.

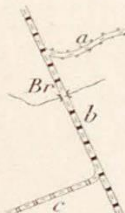


a. Straatweg.

b. „ met Tram.



Handwijzer, Tol en mijlpaal.



a. Grint-, macadam-, puin- en schulpweg met boomen.


b. „ „ „ „ „ „ Tram en br

c. „ „ „ „ „ „ Tram in a



a. Landweg met brug.

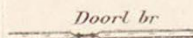
b. „ „ Tram.



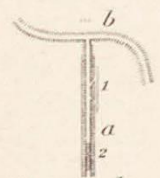
Tram op eigen baan.



Zijweg met heggen en duiker.




Verhoogde weg met doorlaatbrug.



Zee-, rivier- en polderdijk met en zonder berm-sloot (a. berijdbaar, b. niet berijdbaar)

1. Opritte. 2. Overlaat.



Kaden (a. berijdbaar, b. niet berijdbaar)


Zijn er boomen (sic) aanwezig?

WegdeelLijn

TypeWeg	Landweg
TramAanwezig	Nee
BomenAanwezig	Nee
Naam	Nee
FysiekVoorkomen	Ja
HoogteNiveau	hoogste niveau

Edited by maho 2 minutes ago

DELETE CLOSE



a. Grint-, macadam-, puin- en schulpweg *met boomen.*

b. „ „ „ „ „ „ *Tram en brug.*

c. „ „ „ „ „ „ *Tram in aanleg.*

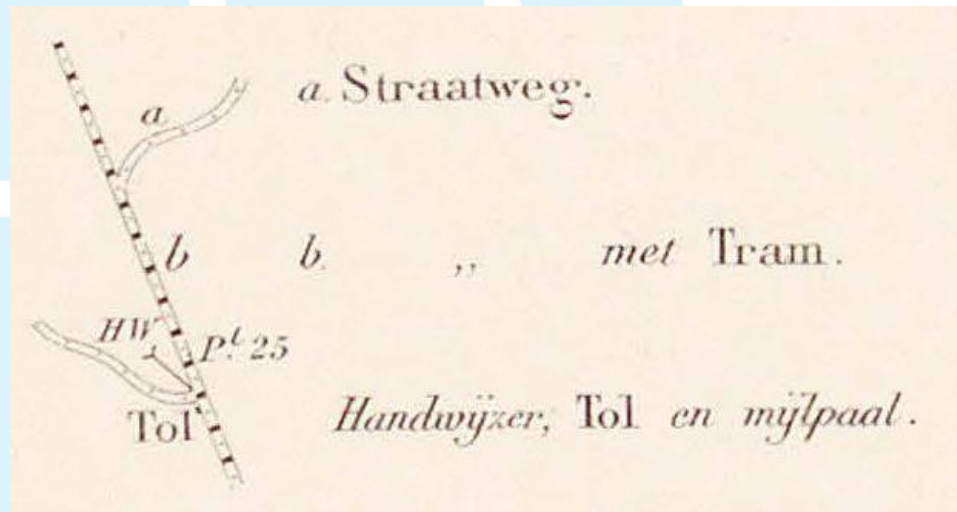
Rijdt er een tram?

WegdeelLijn

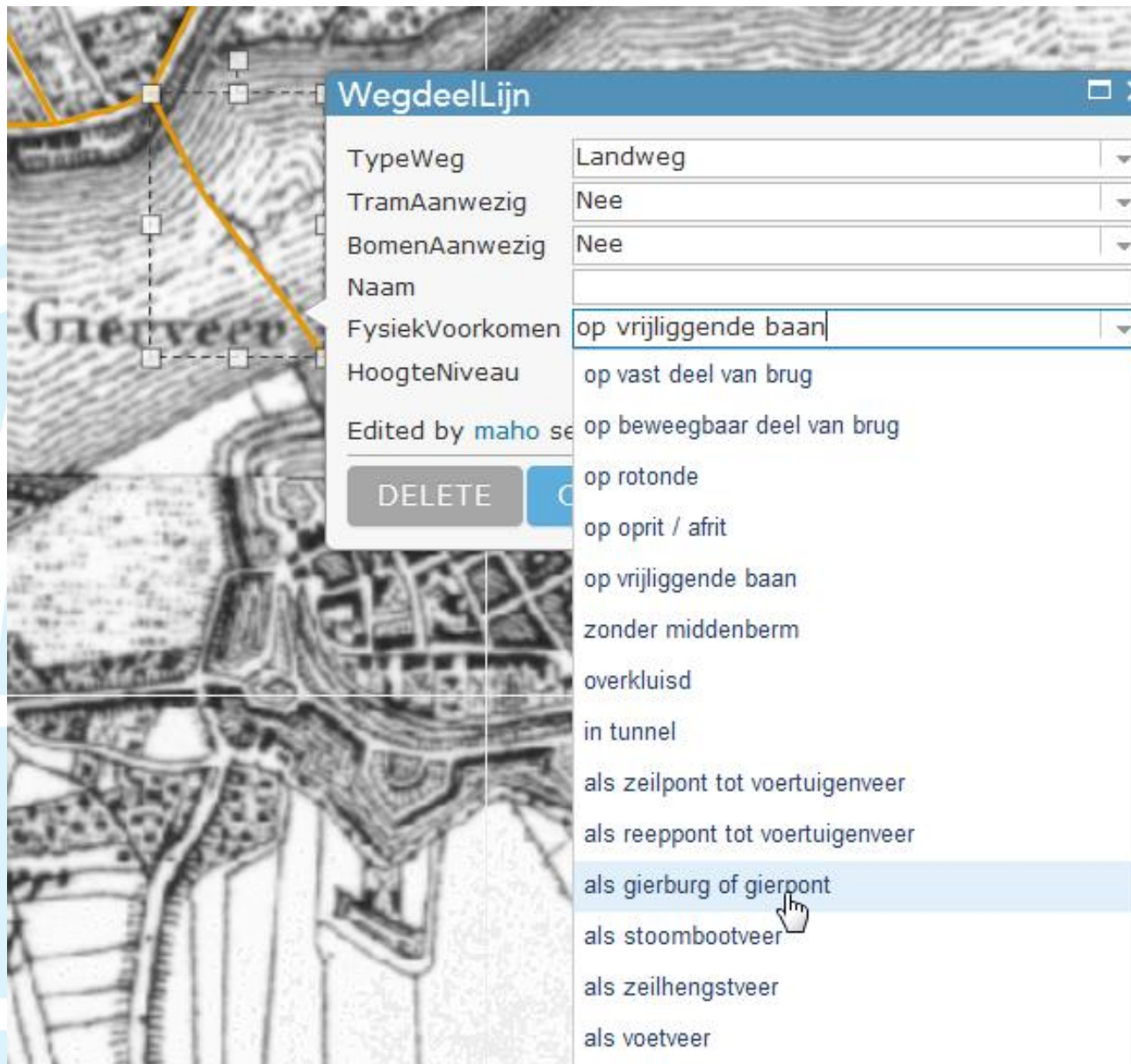
TypeWeg	Landweg
TramAanwezig	Nee
BomenAanwezig	Nee
Naam	Ja
FysiekVoorkomen	In aanleg
HoogteNiveau	

Edited by maho 2 minutes ago

DELETE CLOSE



Fysiek voorkomen: Gierveer



WegdeelLijn

TypeWeg	Landweg
TramAanwezig	Nee
BomenAanwezig	Nee
Naam	
FysiekVoorkomen	op vrijliggende baan
HoogteNiveau	op vast deel van brug
Edited by maho se	op beweegbaar deel van brug

DELETE

- op rotonde
- op oprit / afrit
- op vrijliggende baan zonder middenberm
- overkluisd
- in tunnel
- als zeilpont tot voertuigenveer
- als reepont tot voertuigenveer
- als gierburg of gierpont
- als stoombootveer
- als zeilhengstveer
- als voetveer

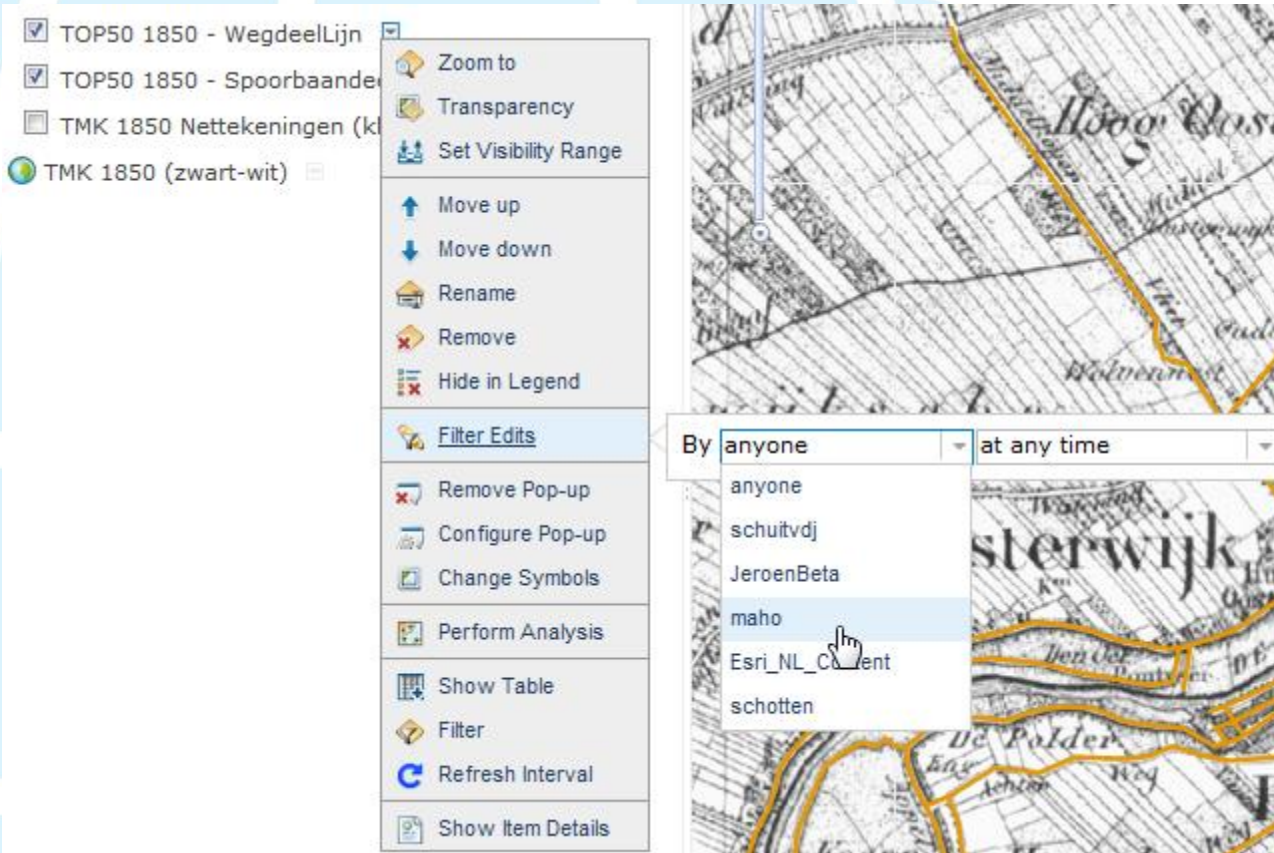


Tips & Tricks

- Navigeren tijdens het digitaliseren
Als je een lijn aan het digitaliseren bent en je merkt dat je iets wilt inzoomen of de kaart verplaatsen, dan werkt dat nog steeds op de normale manier
- Zoom: Houd de Shift toets ingedrukt, houd de linker muisknop ingedrukt en trek een rechthoek, laat dan de linker muisknop en de shift toets weer los en ga verder met digitaliseren
- Pan: Houd de linker muisknop ingedrukt en beweeg de muis, laat dan de linker muisknop weer los en ga verder met digitaliseren

Tips & Tricks

- Filter edits: Alleen de edits van een specifieke editor bekijken in een bepaalde periode



The screenshot shows the ArcGIS interface with a map of a historical area. On the left, a legend lists several layers: TOP50 1850 - WegdeelLijn, TOP50 1850 - Spoorbaande, TMK 1850 Nettekeningen (k), and TMK 1850 (zwart-wit). A context menu is open over the map, showing various actions like Zoom to, Transparency, Set Visibility Range, Move up, Move down, Rename, Remove, Hide in Legend, Filter Edits, Remove Pop-up, Configure Pop-up, Change Symbols, Perform Analysis, Show Table, Filter, Refresh Interval, and Show Item Details. The 'Filter Edits' option is selected, and a dropdown menu is open, showing a list of editors: anyone, schuitvdj, JeroenBeta, maho, Esri_NL_Cent, and schotten. The dropdown menu also shows 'By anyone' and 'at any time'.

Annuleren

Voltooien

WegdeelLijn:

- TypeWeg
Landweg
- TramAanwezig
Nee
- BomenAanwezig
Nee
- Naam
- FysiekVoorkomen
als voetveer
- HoogteNiveau
Hoogste niveau

650,4 Meter

